



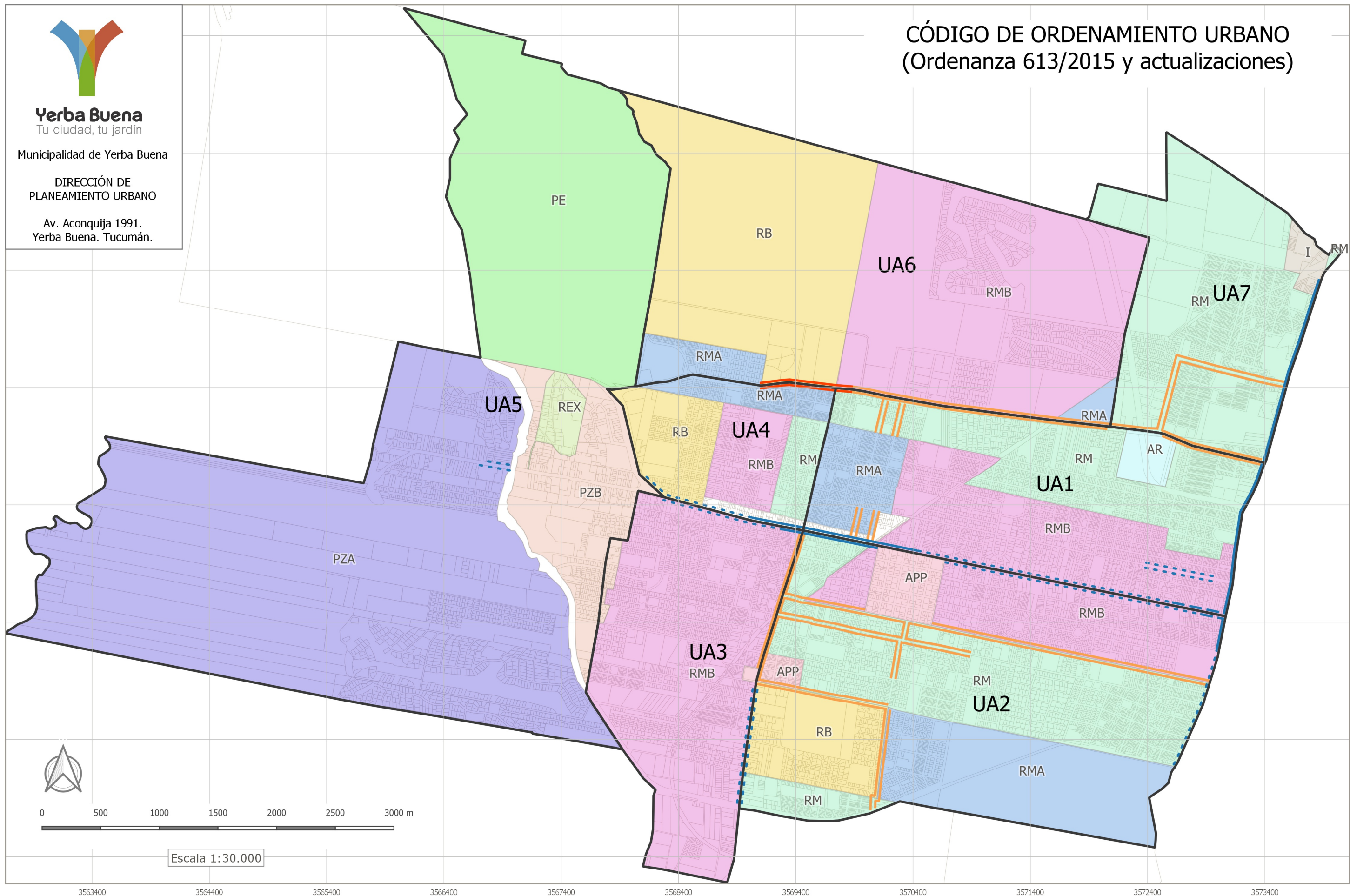
Yerba Buena
Tu ciudad, tu jardín

Municipalidad de Yerba Buena

DIRECCIÓN DE
PLANEAMIENTO URBANO

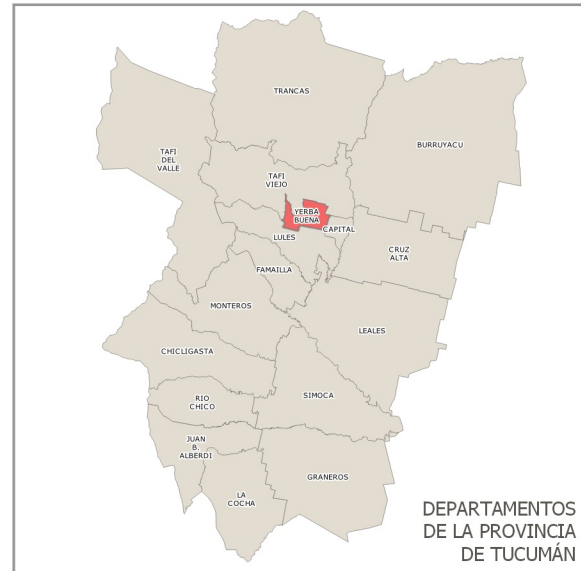
Av. Aconquija 1991.
Yerba Buena. Tucumán.

CÓDIGO DE ORDENAMIENTO URBANO (Ordenanza 613/2015 y actualizaciones)

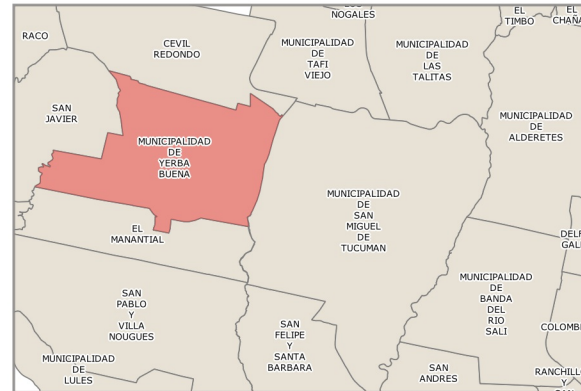


0 500 1000 1500 2000 2500 3000 m

Escala 1:30.000



DEPARTAMENTOS
DE LA PROVINCIA
DE TUCUMÁN



LEYENDA

- CÓDIGO DE ORDENAMIENTO URBANO**
- UNIDADES AMBIENTALES
- EJES COMERCIALES**
- CM - Comercial densidad Media
 - CMA - Comercial densidad Media Alta
 - CMB - Comercial densidad Media Baja
 - EC1 - Ejes comerciales 1
 - EC2 - Ejes comerciales 2
- ZONIFICACIÓN**
- APP - Área de Preservación Patrimonial
 - AR - Área de Recuperación
 - PE - Parque Ecológico
 - RB - Residencial Densidad Baja (tejido aislado)
 - PZA - Pedemonte Zona A
 - PZB - Pedemonte Zona B
 - REX - Residencial Exclusivo Densidad Baja
 - RM - Residencial Densidad Media
 - RMA - Residencial Media Alta
 - RMB - Residencial Densidad Baja
 - I - Industrial
- BASE CATASTRAL**
- Parcelas

Mapa generado a fecha: 1/11/2019